



Przebudowa ul. Zbójnickiej w Szczecinie - etap II



	Nr	X	Y
1	2	5465719.6283	5919960.3342
2	1	5465863.5406	5919946.6646
3	4	5465897.1196	5919937.3957
4	4	5465977.9453	5919898.9535
5	5	5466073.6455	5919864.3199
6	7	5466077.8579	5919863.1967
7	7	5466103.1893	5919855.8260
8	8	5466106.6658	5919854.6602
9	9	5465730.5357	5919962.3127
10	10	5465757.3764	5919959.763
11	11	5465764.3256	5919963.6543
12	12	5465764.9996	5919967.6056
13	13	5465769.9995	5919967.5750
14	14	5465770.1153	5919963.5800
15	15	5465776.3215	5919957.9637
16	16	5465809.2818	5919954.8491
17	17	5465824.7096	5919953.3676
18	18	5465857.8968	5919950.2153
19	19	5465876.3673	5919947.6766
20	20	5465894.6477	5919941.8033
21	21	5465911.2082	5919934.0181
22	22	5465948.3069	5919916.3733
23	23	5465976.2502	5919903.0829
24	24	5465989.2347	5919897.0425
25	25	5466028.8366	5919881.2774
26	26	5466034.5159	5919879.3328
27	27	5466041.5242	5919881.713
28	28	5466042.1728	5919885.8603
29	29	5466046.0129	5919903.7721
30	30	5466046.1687	5919895.7816
31	31	5466047.1646	5919886.1639
32	32	5466047.4469	5919882.1737
33	33	5466047.6027	5919879.2667
34	34	5466051.8095	5919873.8170
35	35	5466057.5422	5919872.0396
36	36	5466078.6099	5919866.1010
37	37	5466091.3703	5919862.6426
38	38	5466107.6196	5919857.5045
39	39	5465775.7984	5919951.9864
40	40	5465817.7109	5919948.0053
41	41	5465828.5542	5919946.9754
42	42	5465851.9409	5919944.5367
43	43	5465930.9325	5919917.9928
44	44	5466001.9827	5919885.0445
45	45	5466026.9213	5919875.5910
46	46	5466065.9548	5919863.3188
47	47	5466085.2659	5919858.1149
48	48	5466105.7222	5919851.8125
49	49	5465830.3196	5919954.9944
50	50	5465973.1527	5919906.9370
51	51	5465998.0695	5919895.5184
52	52	5466049.6359	5919882.9012
53	53	5466052.6318	5919879.4463
54	54	5466063.7267	5919875.0168
55	55	5466062.7302	5919872.3801
56	56	5466069.3169	5919871.8183
57	57	5466065.0041	5919861.3532
58	58	5466085.0792	5919855.9379



LEGENDA:

Ogólne

-  Linia rozgraniczająca:
 tereny przeznaczone pod inwestycję
 Granice działek
 Granica planowanego podziału

Branża drogowa

- | | |
|-----------|-------------------------------|
| ———— | Krawężniki betonowe |
| ----- | Krawężniki betonowe peronowe |
| - - - - - | Krawężniki betonowe najazdowe |
| - - - - - | Oporniki betonowe wtopiony |
| ———— | Obrzeża betonowe |
| ●●●●● | Palisada betonowa pref. |

		ul. Pomarańczowa 43/15, 70-781 Szczecin, NIP: 594-150-94-54, tel. kom. 660 770 709 e-mail: biuro@via-projekt.pl	
		Zarząd Dróg i Transportu Miejskiego ul. Klonowicka 1 71-241 Szczecin	
PROJEKT BUDOWLANO-WYKONAWCZY			
Inwestycja:		PRZEBUDOWA UL. ZBÓJNICKIEJ W SZCZECINIE	
Temat rysunku:		PLAN TYCZENIA - ETAP II	
data opracowania: listopad 2021			Podpis:
branża: drogową	Projektant:	mgr inż. Łukasz Szawaryński	upr. ZAP/0054/POOD/13
	Opracował/Sprawdził:	mgr inż. Mateusz Zdun	upr. ZAP/0061/PWBD/21
Skala:		Arkusz:	
1: 500		1/1	
			rys. 7